


Souřadný systém S-JTSK
Výškový systém B.p.v.

VYPRACOVAL	PROJEKTANT	KONTROLOVAL	 PRIME-COM ^{S.R.O.} Sladkovského 545/13 326 00 Plzeň Tel: +420 773 646 723 E-mail: info@prime-com.cz IČO: 07772769 DIČ: CZ07772769	
kolektiv	Ing. J. Bihary	Ing. J. Bihary		
OBEC, KRAJ: Vlkanov; Plzeňský kraj			STUPEŇ PD	PDPS
OBJEDNATEL: Správa a údržba silnic Plzeňského kraje, p.o.			DATUM	09/2022
AKCE: II/195 PRŮTAH VLKANOV			ČÍSLO ZAKÁZKY	20PC10
			MĚŘÍTKO	-
OBSAH: ZÁBOROVÝ ELABORÁT			ČÍSLO PŘÍLOHY	PARÉ ČÍSLO
			G.1	

ZÁBOROVÝ ELABORÁT - DOTČENÉ POZEMKY

II/195 průtah Vlkánov

Katastrální území	Číslo LV	Parcelní číslo	Výměra [m ²]	Trvalý zábor ¹⁾ [m ²]	Dočasný zábor ²⁾ [m ²]	Druh pozemku	Vlastnické právo	Ochrana nemovitosti	Omezení vlastnického práva
Vlkánov u Nového Kramolína [707791]	40	st.2	1580	14		Zastavěná plocha a nádvoří	SJM Böhml Josef a Böhmová Jaroslava, č. p. 20, 34522 Vlkánov		Věcné břemeno užívání
	1	3	3570			Vodní plocha	Obec Vlkánov, č. p. 24, 34522 Vlkánov		
	1	st.7	1301			Zast. plocha nádvoří	Obec Vlkánov, č. p. 24, 34522 Vlkánov		
	27	st.13	1844	1		Zastavěná plocha a nádvoří	Anderle Antonín, č. p. 127, 34401 Dily		
	40	15	62	7		Zahrada	SJM Böhml Josef a Böhmová Jaroslava, č. p. 20, 34522 Vlkánov	Zemědělský půdní fond	
	22	st.19	657	20		Zastavěná plocha a nádvoří	Krušina Karel, č. p. 1, 34535 Postřekov		
	53	st. 21	590	12		Zastavěná plocha a nádvoří	Buršík Václav, č. p. 37, 34522 Vlkánov		
	69	st.23	216	9		Zastavěná plocha a nádvoří	Rezníček Miloslav, č. p. 43, 34522 Vlkánov	Zemědělský půdní fond	
	69	67	187	16		Zahrada	Rezníček Miloslav, č. p. 43, 34522 Vlkánov	Zemědělský půdní fond	
	1	466	795			Ostatní plocha	Obec Vlkánov, č. p. 24, 34522 Vlkánov		
	1	484/1 *	3404			Orná půda	Obec Vlkánov, č. p. 24, 34522 Vlkánov	Zemědělský půdní fond	
	1	795	179			Ostatní plocha	Obec Vlkánov, č. p. 24, 34522 Vlkánov		
	1	828	2011			Ostatní plocha	Obec Vlkánov, č. p. 24, 34522 Vlkánov		
	1	912	53			Ostatní plocha	Obec Vlkánov, č. p. 24, 34522 Vlkánov		
	355	916	581	16		Ostatní plocha	Mayer Miroslav, č. p. 32, 34522 Vlkánov		
	441	918	51	42		Ostatní plocha	ZEMĚDĚLSKÉ STROJNÍ DRUŽSTVO, Vlkánov		
	1	11/4	27			Ostatní plocha	Obec Vlkánov, č. p. 24, 34522 Vlkánov		
	40	14/1	1428	109		Zahrada	SJM Böhml Josef a Böhmová Jaroslava, č. p. 20, 34522 Vlkánov	Zemědělský půdní fond	Věcné břemeno spoluzívání
	189	14/2	884	101		Zahrada	SJM Kulhavý Lukáš a Kulhavá Hana, č. p. 57, 34522 Vlkánov	Zemědělský půdní fond	
	443	29/2	388	21		Ostatní plocha	Eichlerová Aloisie, č. p. 10, 34522 Vlkánov 9473/38268 Hánová Martina, č. p. 10, 34522 Vlkánov 9661/38268 Hejduková Monika, č. p. 10, 34522 Vlkánov 8853/38268 Jung Jiří, č. p. 10, 34522 Vlkánov 3427/12756		
	1	246/10	1602			Ostatní plocha	Obec Vlkánov, č. p. 24, 34522 Vlkánov		Věcné břemeno zřizování a provozování vedení
	478	246/3	150628	343		Orná půda	Duba Václav, Šumavská 468, Týnské Předměstí, 34401 Domažlice	Zemědělský půdní fond	
	1	246/7	109			Ostatní plocha	Obec Vlkánov, č. p. 24, 34522 Vlkánov		Věcné břemeno zřizování a provozování vedení
	479	268/17	110		4	Vodní plocha	Povodí Vltavy, státní podnik, Holečkova 3178/8, Smíchov, 15000 Praha 5		
	479	268/18	157		90	Vodní plocha	Povodí Vltavy, státní podnik, Holečkova 3178/8, Smíchov, 15000 Praha 5		
	10002	28/1	820	250		Ostatní plocha	Státní pozemkový úřad, Husinecká 1024/11a, Žižkov, 13000 Praha 3		
	10002	28/4	41	22		Ostatní plocha	Státní pozemkový úřad, Husinecká 1024/11a, Žižkov, 13000 Praha 3		
	1	40/4	54			Ostatní plocha	Obec Vlkánov, č. p. 24, 34522 Vlkánov		
	473	480/2	8278	18		Orná půda	Schleissová Soňa, Petrovice 27, 34401 Újezd		Věcné břemeno vedení
	490	481/3	996	108		Ostatní plocha	Druhá Valtířovská s.r.o., Dolní 367, 34522 Poběžovice		Věcné břemeno vedení
	1	508/2	3996			Ostatní plocha	Obec Vlkánov, č. p. 24, 34522 Vlkánov		
	1	509/3	39			Ostatní plocha	Obec Vlkánov, č. p. 24, 34522 Vlkánov		
	1	550/5	1460			Trvalý travní porost	Obec Vlkánov, č. p. 24, 34522 Vlkánov	Zemědělský půdní fond	
	1	62/1	1271			Ostatní plocha	Obec Vlkánov, č. p. 24, 34522 Vlkánov		
	1	69/2	62			Ostatní plocha	Obec Vlkánov, č. p. 24, 34522 Vlkánov		
	1	789/1	263			Ostatní plocha	Obec Vlkánov, č. p. 24, 34522 Vlkánov		
	185	789/4	40	4		Zahrada	Novotný Petr, Císaře Karla 1139, 33441 Dobřany	Zemědělský půdní fond	Zástavní právo smluvní
	1	789/5	32			Zahrada	Obec Vlkánov, č. p. 24, 34522 Vlkánov	Zemědělský půdní fond	
	482	789/8	58	28		Zahrada	Dufek Tomáš, č. p. 34, 34522 Vlkánov	Zemědělský půdní fond	
	355	789/13	15	15		Ostatní plocha	Mayer Miroslav, č. p. 32, 34522 Vlkánov	Zemědělský půdní fond	
	1	789/16	115			Ostatní plocha	Obec Vlkánov, č. p. 24, 34522 Vlkánov		

Poznámky:

- ¹⁾ - Výměra bude upřesněna po realizaci stavby na základě zpracovaného geometrického plánu
- Pozemek parc.č. 484 byl po vydání ÚR rozparcelován. V současné době odpovídá pozemek parc. č. 484 pozemku s parc. č. 484/1 (viz tabulka výše).

ZÁBOROVÝ ELABORÁT - DOTČENÉ POZEMKY

II/195 průtah Vlkanov

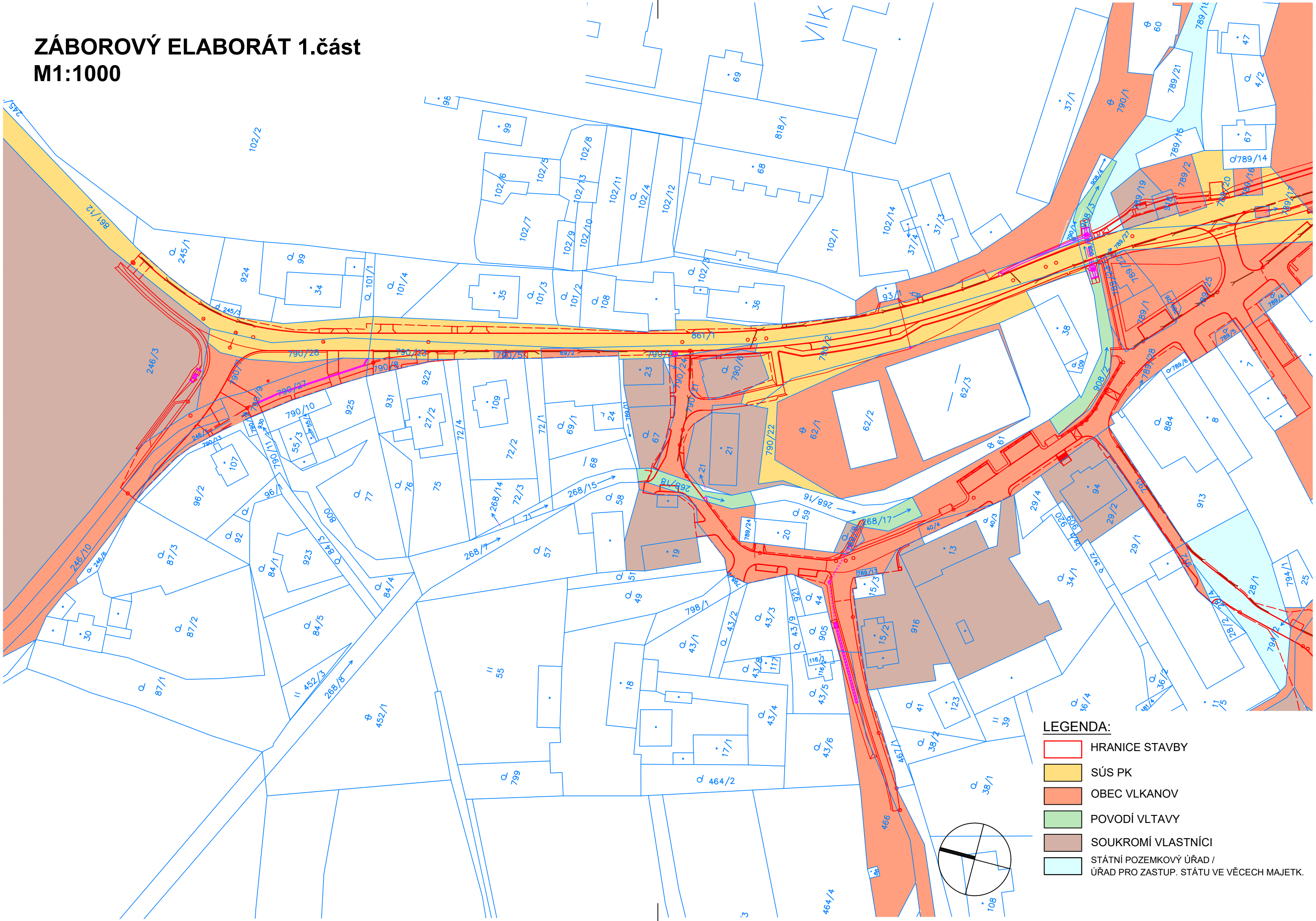
Katastrální území	Číslo LV	Parcelní číslo	Výměra [m ²]	Trvalý zábor ¹⁾ [m ²]	Dočasný zábor ² [m ²]	Druh pozemku	Vlastnické právo	Ochrana nemovitosti	Omezení vlastnického práva
Vlkanov u Nového Kramolína [707791]	1	789/17	15			Ostatní plocha	Obec Vlkanov, č. p. 24, 34522 Vlkanov		
	60000	789/18	1039	35		Ostatní plocha	Úřad pro zastupování státu ve věcech majetkových, Rašínovo nábřeží 390/42, Nové Město, 12800 Praha 2		
	441	789/19	186	75		Ostatní plocha	ZEMĚDĚLSKÉ STROJNÍ DRUŽSTVO, Vlkanov		
	1	789/2	216			Ostatní plocha	Obec Vlkanov, č. p. 24, 34522 Vlkanov		
	477	789/20	521			Ostatní plocha	Pízeňský kraj, Škroupova 1760/18, Jižní Předměstí, 30100 Pízeň		
	1	789/22	40			Ostatní plocha	Obec Vlkanov, č. p. 24, 34522 Vlkanov		
	1	789/23	40			Ostatní plocha	Obec Vlkanov, č. p. 24, 34522 Vlkanov		
	1	789/25	3672			Ostatní plocha	Obec Vlkanov, č. p. 24, 34522 Vlkanov		
	1	789/26	25			Ostatní plocha	Obec Vlkanov, č. p. 24, 34522 Vlkanov		
	1	789/27	7			Ostatní plocha	Obec Vlkanov, č. p. 24, 34522 Vlkanov		
	60000	790/14	28	8		Ostatní plocha	Úřad pro zastupování státu ve věcech majetkových, Rašínovo nábřeží 390/42, Nové Město, 12800 Praha 2		
	1	790/1	1690			Ostatní plocha	Obec Vlkanov, č. p. 24, 34522 Vlkanov		
	477	790/2	1014			Ostatní plocha	Pízeňský kraj, Škroupova 1760/18, Jižní Předměstí, 30100 Pízeň		
	1	790/21	419			Ostatní plocha	Obec Vlkanov, č. p. 24, 34522 Vlkanov		
	1	790/22	221			Ostatní plocha	Obec Vlkanov, č. p. 24, 34522 Vlkanov		
	477	790/23	222			Ostatní plocha	Pízeňský kraj, Škroupova 1760/18, Jižní Předměstí, 30100 Pízeň		Věcné břemeno zřizování a provozování vedení
	1	790/27	342			Ostatní plocha	Obec Vlkanov, č. p. 24, 34522 Vlkanov		Věcné břemeno zřizování a provozování vedení
	477	790/28	283			Ostatní plocha	Pízeňský kraj, Škroupova 1760/18, Jižní Předměstí, 30100 Pízeň		
	477	790/4	140			Ostatní plocha	Pízeňský kraj, Škroupova 1760/18, Jižní Předměstí, 30100 Pízeň		
	1	790/5	22			Ostatní plocha	Obec Vlkanov, č. p. 24, 34522 Vlkanov		
	84	790/6	232	11		Zahrada	Konopík Josef, č. p. 1, 34522 Vlkanov 4/6 Motýčková Anna, Šitboř 38, 34522 Poběžovice 1/6 Štefanová Alena, č. p. 50, 34522 Vlkanov 1/6	Zemědělský půdní fond	
	1	790/7	332			Ostatní plocha	Obec Vlkanov, č. p. 24, 34522 Vlkanov		
	1	790/8	61			Ostatní plocha	Obec Vlkanov, č. p. 24, 34522 Vlkanov		Věcné břemeno zřizování a provozování vedení
	1	790/9	9			Ostatní plocha	Obec Vlkanov, č. p. 24, 34522 Vlkanov		
	1	794/2	21			Ostatní plocha	Obec Vlkanov, č. p. 24, 34522 Vlkanov		
	1	796/1	500			Ostatní plocha	Obec Vlkanov, č. p. 24, 34522 Vlkanov		
	477	861/1	1362			Ostatní plocha	Pízeňský kraj, Škroupova 1760/18, Jižní Předměstí, 30100 Pízeň		Věcné břemeno zřizování a provozování vedení
	1	861/11	120			Ostatní plocha	Obec Vlkanov, č. p. 24, 34522 Vlkanov		Věcné břemeno zřizování a provozování vedení
	477	861/12	1297			Ostatní plocha	Pízeňský kraj, Škroupova 1760/18, Jižní Předměstí, 30100 Pízeň		Věcné břemeno zřizování a provozování vedení
	477	861/13	3171			Ostatní plocha	Pízeňský kraj, Škroupova 1760/18, Jižní Předměstí, 30100 Pízeň		Věcné břemeno zřizování a provozování vedení
	1	861/14	139			Ostatní plocha	Obec Vlkanov, č. p. 24, 34522 Vlkanov		
	477	861/2	1303			Ostatní plocha	Pízeňský kraj, Škroupova 1760/18, Jižní Předměstí, 30100 Pízeň		Věcné břemeno zřizování a provozování vedení
	477	904/1	1407			Ostatní plocha	Pízeňský kraj, Škroupova 1760/18, Jižní Předměstí, 30100 Pízeň		Věcné břemeno zřizování a provozování vedení
	477	908/1	31			Vodní plocha	Pízeňský kraj, Škroupova 1760/18, Jižní Předměstí, 30100 Pízeň		
	479	908/2	249	4	22	Vodní plocha	Povodí Vltavy, státní podnik, Holečkova 3178/8, Smíchov, 15000 Praha 5		
	479	908/3	103	8	12	Vodní plocha	Povodí Vltavy, státní podnik, Holečkova 3178/8, Smíchov, 15000 Praha 5		

ZÁBOROVÝ ELABORÁT - SOUSEDNÍ POZEMKY

II/195 průtah Vlkanov

Katastrální území	Parcelní čísla		
Vlkanov u Nového Kramolína [707791]	245/1	907	925
	245/3	st.5	790/10
	924	18	790/11
	st.34	st.6	790/12
	101/1	st.7	790/13
	101/4	884	29/1
	101/3	29/4	28/2
	101/2	40/3	st.11
	108	15/3	484/5
	st.36	59	484/6
	102/3	st.20	484/7
	93/1	789/24	508/6
	102/14	44	508/5
	st.37/3	905	508/4
	st.37/1	43/5	480/4
	789/15	43/6	506/2
	789/14	467/1	484/4
	550/9	921	484/3
	550/8	43/9	484/2
	549/1	43/3	913
	509/2	798	
	st.81	49	
	st.82	51	
	st.83	st.38	
	st.89	st.24	
	st.77	72/1	
	st.78	72/2	
	st.79	72/4	
	549/2	922	
	st.62	931	

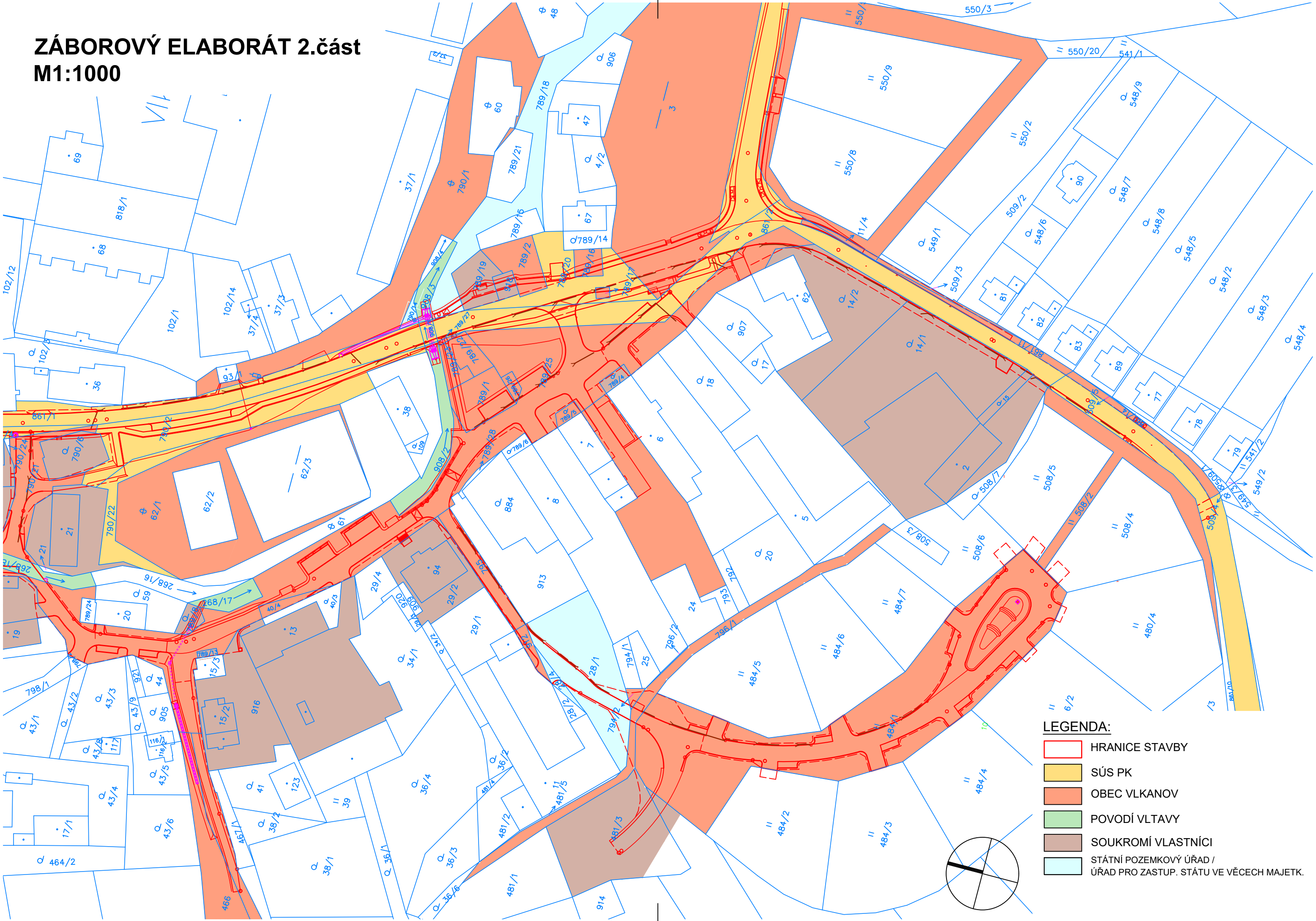
ZÁBOROVÝ ELABORÁT 1.část
M1:1000



LEGENDA:

- HRANICE STAVBY
- SÚS PK
- OBEC VLKANOV
- POVODÍ VLTAVY
- SOUKROMÍ VLASTNÍCI
- STÁTNÍ POZEMKOVÝ ÚŘAD /
ÚŘAD PRO ZASTUP. STÁTU VE VĚCECH MAJETK.

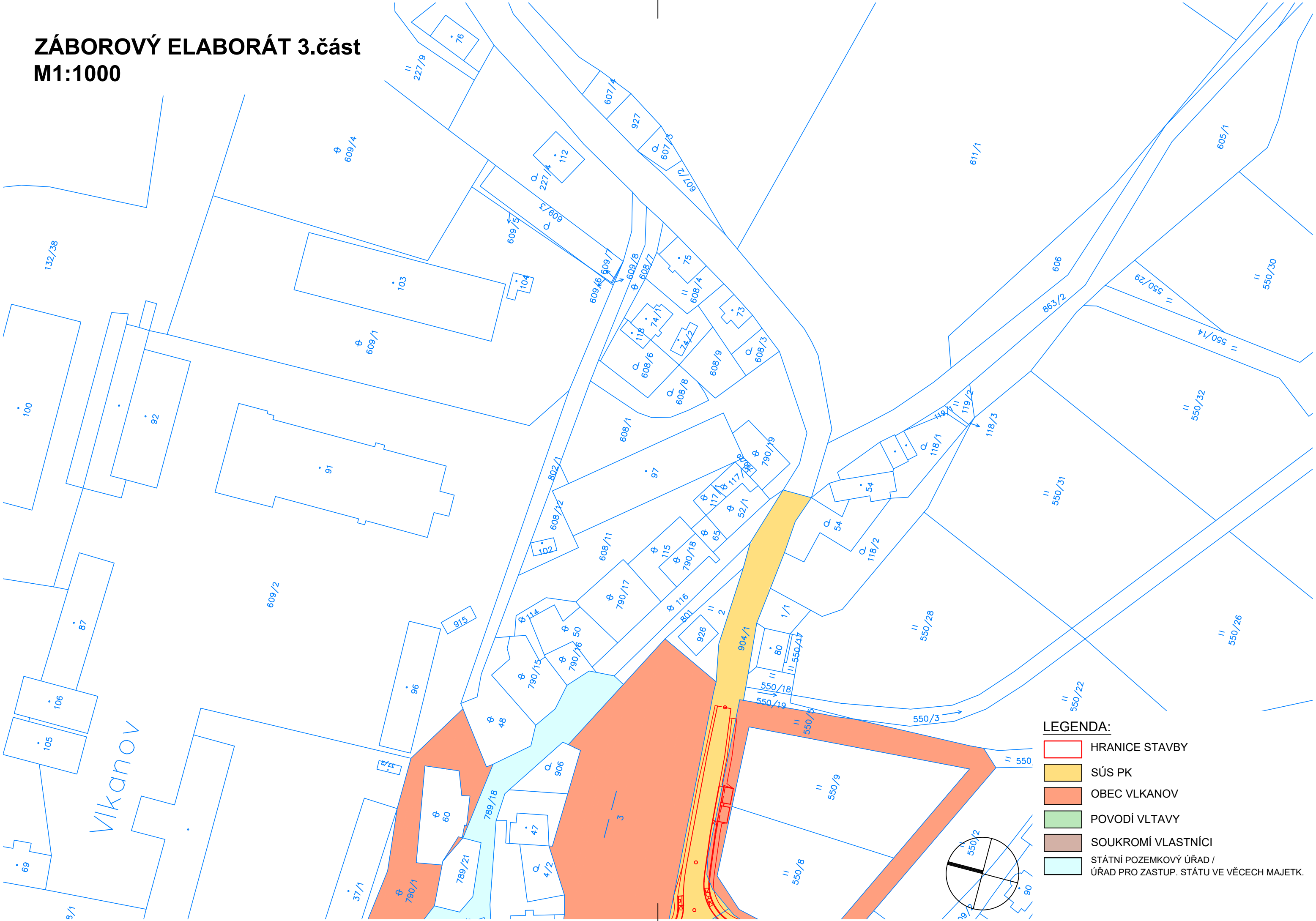
ZÁBOROVÝ ELABORÁT 2.část
M1:1000



LEGENDA:

- HRANICE STAVBY
- SÚS PK
- OBEC VLKANOV
- POVODÍ VLTAVY
- SOUKROMÍ VLASTNÍCI
- STÁTNÍ POZEMKOVÝ ÚŘAD /
ÚŘAD PRO ZASTUP. STÁTU VE VĚCECH MAJETK.

ZÁBOROVÝ ELABORÁT 3.část
M1:1000



LEGENDA:

- HRANICE STAVBY
- SÚS PK
- OBEC VLKANOV
- POVODÍ VLTAVY
- SOUKROMÍ VLASTNÍCI
- STÁTNÍ POZEMKOVÝ ÚŘAD /
ÚŘAD PRO ZASTUP. STÁTU VE VĚCECH MAJETK.